

La Goulette

La Goulette



Administration

Pays	 Tunisie
Gouvernorat	Tunis
Délégation(s)	La Goulette
Maire	Mohamed Mâali
Code postal	2060
Site web officiel	Municipalité de La Goulette ^[1]

Démographie

Population	28407 hab. (2004 ^[2])
Gentilé	Goulettois

Géographie



La Goulette (حلق الوادي) est une ville tunisienne comptant 28407 habitants en 2004^[2] et qui accueille le principal port de Tunis, capitale du pays. Elle est située à une dizaine de kilomètres au nord-est de cette dernière.

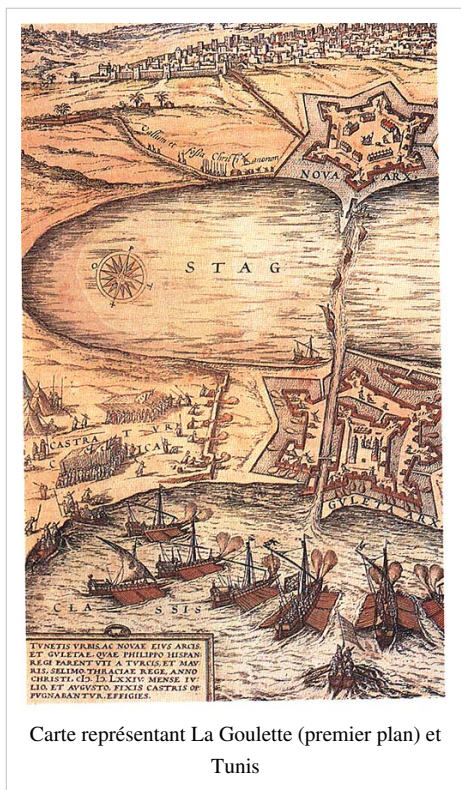
Étymologie

Le nom francophone de La Goulette est une traduction du nom italien très usité en raison du nombre important d'Italiens y vivant aux XIX^e et XX^e siècles. Lui-même est une traduction du nom arabe du lieu, *Halq al-Wādī*, signifiant littéralement « gorge » ou « gosier » de la rivière, qui se traduit par *gola* (gorge) ou *goleta* (petite gorge). Toutefois, la graphie courante *Goletta* avec deux « t » peut à tort faire penser au mot *goletta* qui signifie « goélette », très nombreuses à mouiller au large, faute d'eaux assez profondes pour leur permettre de traverser la passe et remonter jusqu'au port de Tunis.

Car le terme de « gorge » vient du goulet d'étranglement — un canal large de 28 mètres — grâce auquel le lac de Tunis communique avec le golfe de Tunis et aux bords duquel s'élève la cité. Ce passage à proximité d'une rade a fait de La Goulette le principal port du littoral tunisois après la destruction des installations portuaires de Carthage au début de la conquête arabe. Même si cette rade est peu abritée des vents d'hiver, il n'en existe pas d'autre dans le golfe qui ait pu devenir le port avancé de Tunis.

Histoire

Forteresse



Commandant l'accès au lac de Tunis, La Goulette joue pendant des siècles un rôle militaire important. Occupée par les Turcs, elle est conquise en 1535 par l'armée de Charles Quint lors de la bataille de Tunis. La forteresse de la Carraca, qui existe toujours, est édifée par les Espagnols puis agrandie par les Turcs lorsque, en 1574, ils reprennent la ville. La population goulettoise est, au départ, composée exclusivement de Turcs et de Maures. Mais la cité se développe à partir du milieu du XVIII^e siècle en tant que quartier, par extension, de la capitale suite à l'arrivée, d'abord modeste, d'immigrés provenant de Malte et de Sicile (en particulier des provinces de Palerme, Trapani et Agrigente) attirés par les perspectives de travail liées aux activités maritimes et portuaires.

Immigration italienne

À partir de 1868, année de la signature du traité tuniso-italien de La Goulette qui encourage l'immigration en Tunisie, l'arrivée des Italiens se fait de plus en plus massive jusqu'à assumer la portée d'authentiques vagues d'immigration qui changent la physionomie de la ville. En effet, durant ces années-là, les États-Unis sont encore un but trop difficile à rallier pour les Siciliens et autres Maltais à la recherche de la fortune.

C'est pourquoi le flux migratoire se rabat sur la Tunisie voisine. La très grande majorité de ces colons — qui sont journaliers, artisans, mineurs et pêcheurs — arrive à La Goulette dans une situation de substantielle misère.

Toutefois, en seulement quelques décennies, les Italiens se relèvent de cette indigence et deviennent majoritaires au sein la ville^[3], donnant vie au quartier de La Petite Sicile, à ne pas confondre avec le quartier homonyme de Tunis. Entre temps est fondée une chambre de commerce en 1884, la Banca Siciliana, le quotidien *L'Unione* et d'autres organismes culturels et d'assistance dédiés aux Italiens : théâtres, cinémas, écoles et hôpitaux. Les nouveaux venus vivent ainsi pacifiquement aux côtés de la population autochtone. Par ailleurs, les deux communautés se mélangent en partie par l'intermédiaire de mariages mixtes. Dans ce contexte de cosmopolitanisme animé, les interactions culturelles sont fréquentes, tant au niveau vestimentaire ou traditionnel que dans la solennité religieuse. Ce métissage

est d'ailleurs immortalisé dans le film *Un été à La Goulette* de Férid Boughedir.

Année	Tunisiens musulmans	Tunisiens israélites	Français	Italiens	Malgais	Total
1921	778	1540	772	2449	381	5997
1926	1998	2074	1264	2921	299	8653
1931	2274	843	2233	3476	332	9260
1936	2343	1668	2713	3801	265	10862


Sources : Paul Sebag, *Tunis. Histoire d'une ville*, éd. L'Harmattan, 1998

Développement économique

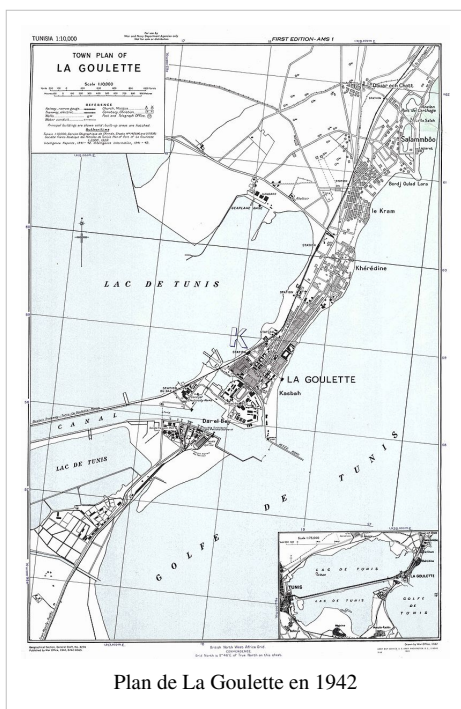
Si les Italiens de Tunisie sont déjà près de 25000 en 1870, ils sont 89216 à l'occasion du recensement de 1926, parmi lesquels une partie réside à La Goulette. Par ailleurs, la ville reste longtemps un lieu d'estivage pour les familles modestes de la capitale qui arrivent par le petit train à vapeur de la compagnie italienne Rubattino.



Vue du canal vers 1880



Place Ahmed Bey vers 1900



La mise en fonction, en 1908, du chemin de fer électrique du TGM, la construction d'appontements pour le déchargement de combustibles et l'embarquement des minerais donnent un nouvel essor au petit port. En 1905, la Compagnie des tramways de Tunis obtient, comme concession accessoire du TGM, l'autorisation de construire une centrale électrique à La Goulette ainsi que la distribution de l'électricité dans la banlieue nord de Tunis. Plusieurs fois modifiée et très endommagée par les bombardements de la campagne de Tunisie (1942-1943), la centrale assure, en 1955, 86 % de la production d'électricité de Tunisie.

En 1964, quand le président Habib Bourguiba ordonne la saisie des biens possédés par des étrangers, ces derniers prennent le chemin de l'exil. Les Italiens de La Goulette, n'ayant que des documents français, n'ont d'autre choix que de chercher une nouvelle vie en France où ils vont s'ajouter aux Pieds-Noirs en provenance d'Algérie.

Les quelques vestiges du passé européen de La Goulette sont l'église Saint-Augustin et Saint-Fidèle, quelques maisons de style *liberty* et quelques phrases en dialecte sicilien restées dans la mémoire des plus anciens Tunisiens. Il reste pour maintenir un lien avec la terre natale de

beaucoup d'exilés, *Il Corriere di Tunisi*, périodique né en 1956 et diffusé outre-mer auprès de la diaspora de La Goulette. Parmi les plus célèbres d'entre eux figurent l'actrice Claudia Cardinale, qui prend la route du succès après avoir son élection en 1957 comme la plus belle italienne de Tunisie, ou le comédien Michel Boujenah. Achille Zavatta est également originaire de la ville.

À l'origine port commercial, de pêche, de plaisance et de tourisme, il ne lui reste plus que les fonctions de port de pêche et de port pour les navires de voyageurs. C'est en effet le port de Radès qui prend désormais en charge le trafic des navires de marchandises. La Goulette reste réputée pour ses restaurants de poissons et sa longue plage, ce qui en fait une destination favorite des Tunisois.

Sports

La Goulette est rattachée au club omnisports de l'Étoile olympique La Goulette Kram dont la section de basket-ball est basée dans la ville.

Jumelages

- San Vito Lo Capo (Italie) depuis 2001

Références

- [1] <http://www.commune-lagoulette.gov.tn>
- [2] **(fr)** Recensement de 2004 (Institut national de la statistique) (http://www.ins.nat.tn/fr/rgph2.1.commune.php?code_modalite=24411&Code_indicateur=0301007&Submit3=Envoyer)
- [3] Entre le XVIII^e siècle et l'indépendance (1956), La Goulette est la seule ville de Tunisie où prédominent les communautés chrétienne et juive et où les musulmans sont minoritaires.

(it) Cet article est partiellement ou en totalité issu d'une traduction de l'article en italien intitulé « *Goletta La Goletta* (<http://it.wikipedia.org/wiki/La>) » (voir [[la page de discussion]]).

Liens externes

- **(fr)** Port de La Goulette (Office de la marine marchande et des ports) (http://www.ommp.nat.tn/goulette.php?code_menu=4&code_page=15)
 - **(fr)** Site personnel avec des images de la ville (<http://www.lagoulette.net/francais.html>)
 - **(fr)** Vieilles images de La Goulette (http://profburp.com/tunisie/derniere/goulette_4.htm)
 - **(it)** Agostino Spataro, « Quando i clandestini siciliani sbarcavano in Tunisia », *La Repubblica (Palermo)*, 28 juin 2003 (<http://www.didaweb.net/fuoriregistro/leggi.php?a=3152>)
-

Sources et contributeurs de l'article

La Goulette *Source:* <http://fr.wikipedia.org/w/index.php?oldid=47444973> *Contributeurs:* Adam Ben Ahmed, Alibaba, Auxerroisdu68, Badmood, Baronnet, Bob08, Byb64, CaptainHaddock, Carthago, Cimoi, Citizen59, Clio64, Elcéd77, Hercule, Kassus, Louis-garden, Mkkhlif, Moumou82, Nouriblz, Profburp, Romanc19s, Seherr, Shaolin128, 31 modifications anonymes

Source des images, licences et contributeurs

Image:Port de la Goulette.jpg *Source:* http://fr.wikipedia.org/w/index.php?title=Fichier:Port_de_la_Goulette.jpg *Licence:* Public Domain *Contributeurs:* CarlesVA on ca.wikipedia or eo.wikipedia

Fichier:Flag of Tunisia.svg *Source:* http://fr.wikipedia.org/w/index.php?title=Fichier:Flag_of_Tunisia.svg *Licence:* Public Domain *Contributeurs:* AnonMoos, Avala, Bender235, Elina2308, Emmanuel.boutet, Flad, Gabbe, Juiced lemon, Klemen Kocjancic, Mattes, Meno25, Neq00, Nightstallion, Reisio, Str4nd, 5 modifications anonymes

Image:Tunisian Republic location map.svg *Source:* http://fr.wikipedia.org/w/index.php?title=Fichier:Tunisian_Republic_location_map.svg *Licence:* Creative Commons Attribution-Sharealike 3.0 *Contributeurs:* User:NordNordWest

Image:Tunez&Goleta1582G.Braun.jpg *Source:* <http://fr.wikipedia.org/w/index.php?title=Fichier:Tunez&Goleta1582G.Braun.jpg> *Licence:* Public Domain *Contributeurs:* G.Braun

Image:La goulette chenal.jpg *Source:* http://fr.wikipedia.org/w/index.php?title=Fichier:La_goulette_chenal.jpg *Licence:* inconnu *Contributeurs:* Albertomos, Moumou82, Profburp, 1 modifications anonymes

Image:La Goulette ahmed bey.jpg *Source:* http://fr.wikipedia.org/w/index.php?title=Fichier:La_Goulette_ahmed_bey.jpg *Licence:* inconnu *Contributeurs:* Albertomos, Moumou82, Profburp

Image:Plan goulette portsPun 3000.jpg *Source:* http://fr.wikipedia.org/w/index.php?title=Fichier:Plan_goulette_portsPun_3000.jpg *Licence:* inconnu *Contributeurs:* Moumou82, Profburp

Licence

Creative Commons Attribution-Share Alike 3.0 Unported
<http://creativecommons.org/licenses/by-sa/3.0/>